





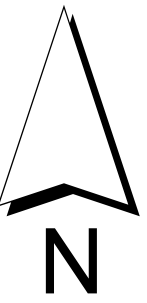


Vorläufige Einstufung der
Gewässerrandstreifen-Kulisse
der Gemeinde:
Hetzles
(Stand: 03.11.2025)

Legende

-  Gewässerrandstreifenpflichtige
Stehende Gewässer
-  Stehende Gewässer ggf.
erforderlich nach §38a WHG*
-  Gewässerrandstreifenpflichtige
Fließgewässer
-  Fließgewässer ggf. erforderlich
nach §38a WHG*
-  Verrohrung / unterirdischer
Verlauf
-  Gemeindegrenze

* erforderlich falls die durchschnittliche Hangneigung > 5% ist.



Maßstab: 1:9.000

